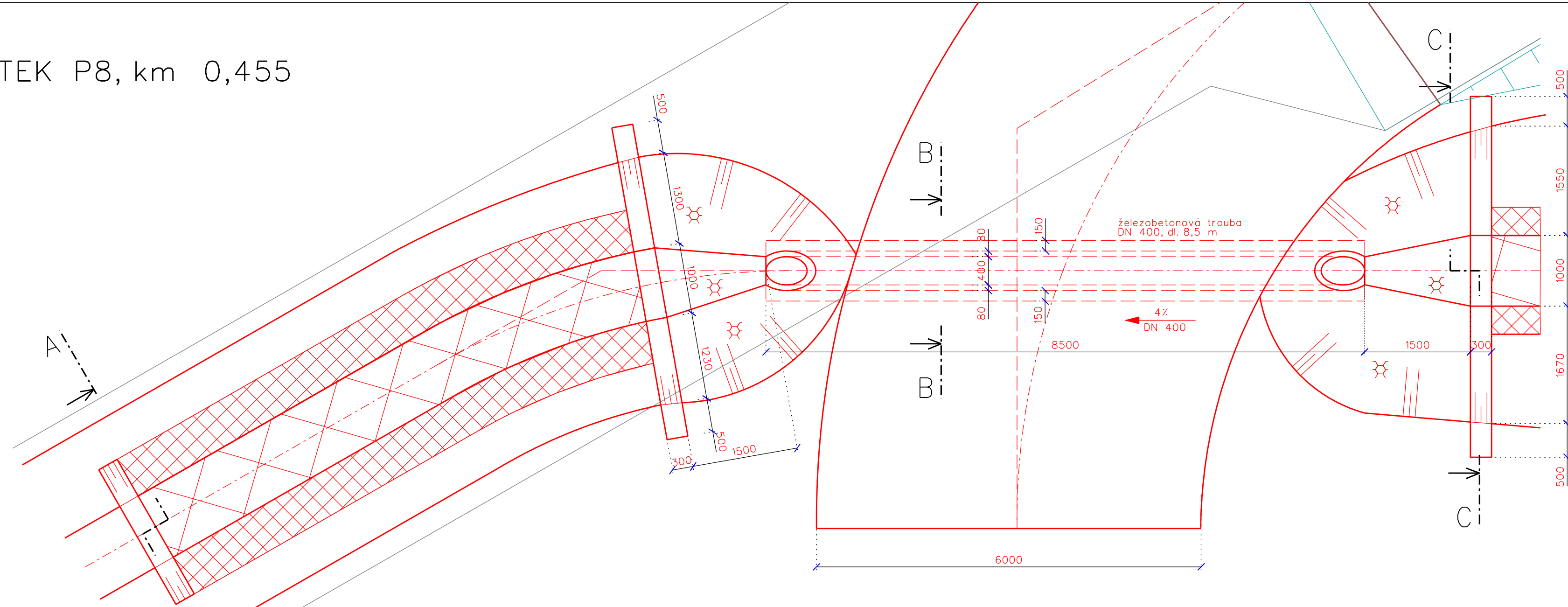
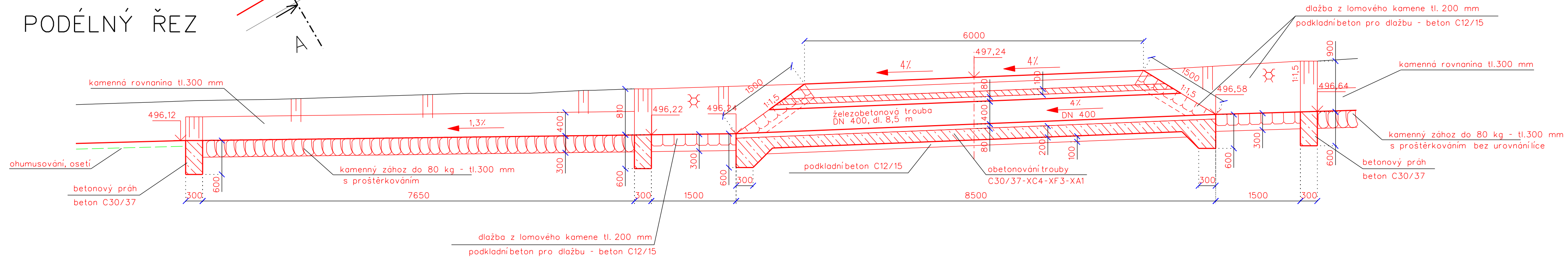


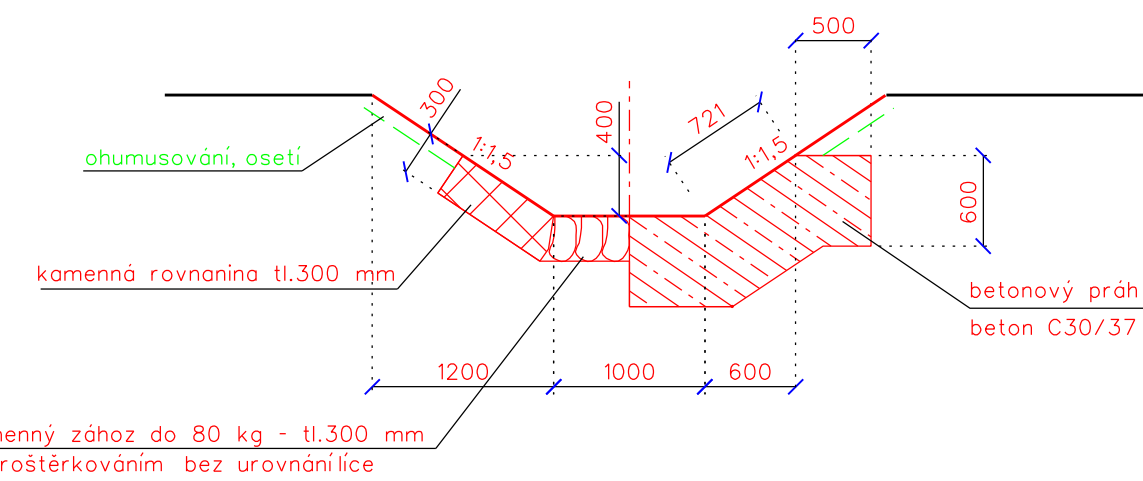
PROPUSTEK P8, km 0,455
SITUACE



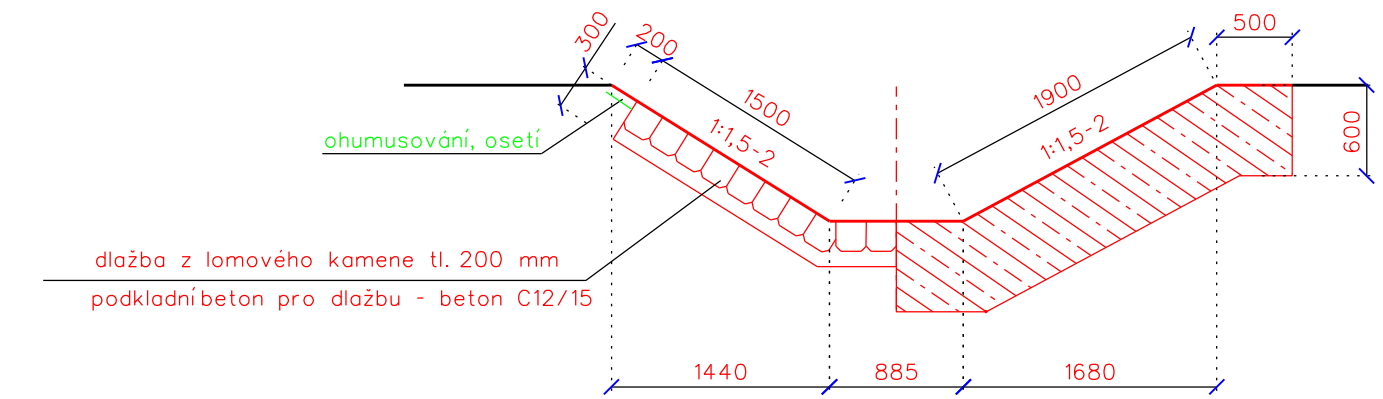
PODÉLNÝ ŘEZ



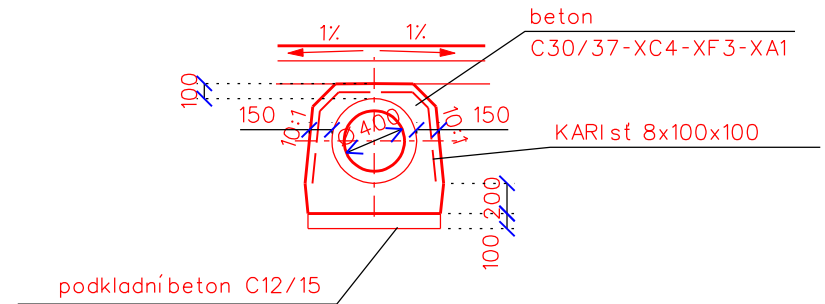
ŘEZ A-A



ŘEZ C-C




ŘEZ B-B



ZÁKRESY PODZEMNÍCH INŽ. SÍTÍ NELZE POUŽÍT
JAKO VYTÝČOVACÍ VÝKRES. PŘED ZAHÁJENÍM
STAVEBNÍCH PRACÍ MUSÍ INVESTOR ZAJISTIT
VYTÝČENÍ SÍTÍ JEJICH SPRÁVCI A OZNAČENÍ SÍTÍ
V TERÉNU DLE PLATNÝCH PŘEDPISU

VÝŠKOVÝ SYSTÉM: Bp_v
SOUŘADNICOVÝ SYSTÉM: S-JTSK

Vypracoval	Zodpov.projektant	Hl. ing. projektu	Vedoucí střediska	 AGPOL s.r.o. Jungmannova 153/12 779 00 Olomouc Česká republika	
Kysela	Ing. Feltl, Ph.D.	Ing. Skácel	Ing. Vaculín, Ph.D.		
<i>Kysela</i>	<i>Feltl</i>	<i>Ing. Skácel</i>	<i>Vacučin v.</i>		
Místo stavby	k.ú. Větkovice u Vítkova		Kraj Moravskoslezský	Počet formátů	4 A4
Investor	SPÚ, Krajský pozemkový úřad pro Moravskoslezský kraj, Pobočka Opava			Datum	12. 2018
Akce - objekt	Realizace souboru staveb společných zařízení k.ú. Větkovice u Vítkova SO 08 - Svodný průleh SP2			Stupeň	DSP + DPS
				Zakázkové číslo	2829 / 040
				Archivní číslo	2829
Příloha	PROPUSTEK P8, km 0,455			Měřítko	Číslo výkresu D.8.b.8
				1:50	